meilen
LEBEN AM ZÜRICHSEE

GEMEINDEVERWALTUNG MEILEN

Teilrevision Richtplanung

Verkehrsplan 2

Radwege / Fusswege / Reitwege

1:5'000

Von der Gemeindeversammlung festgesetzt am 5. Dezember 2017

Für die Gemeindeversammlung
Der Präsident: Der Schreiber:

Von der Baudirektion genehmigt am 26. April 2018

Für die Baudirektion: BDV-Nr. 03AB/18

Suter • von Känel • Wild • AG
Siedlung Landschaft Verkehr Umwelt
Förrlibuckstrasse 30 8005 Zürich skw.ch
Tel. +41 (0)44 315 13 90 info@skw.ch

31051 - 10.1.2018

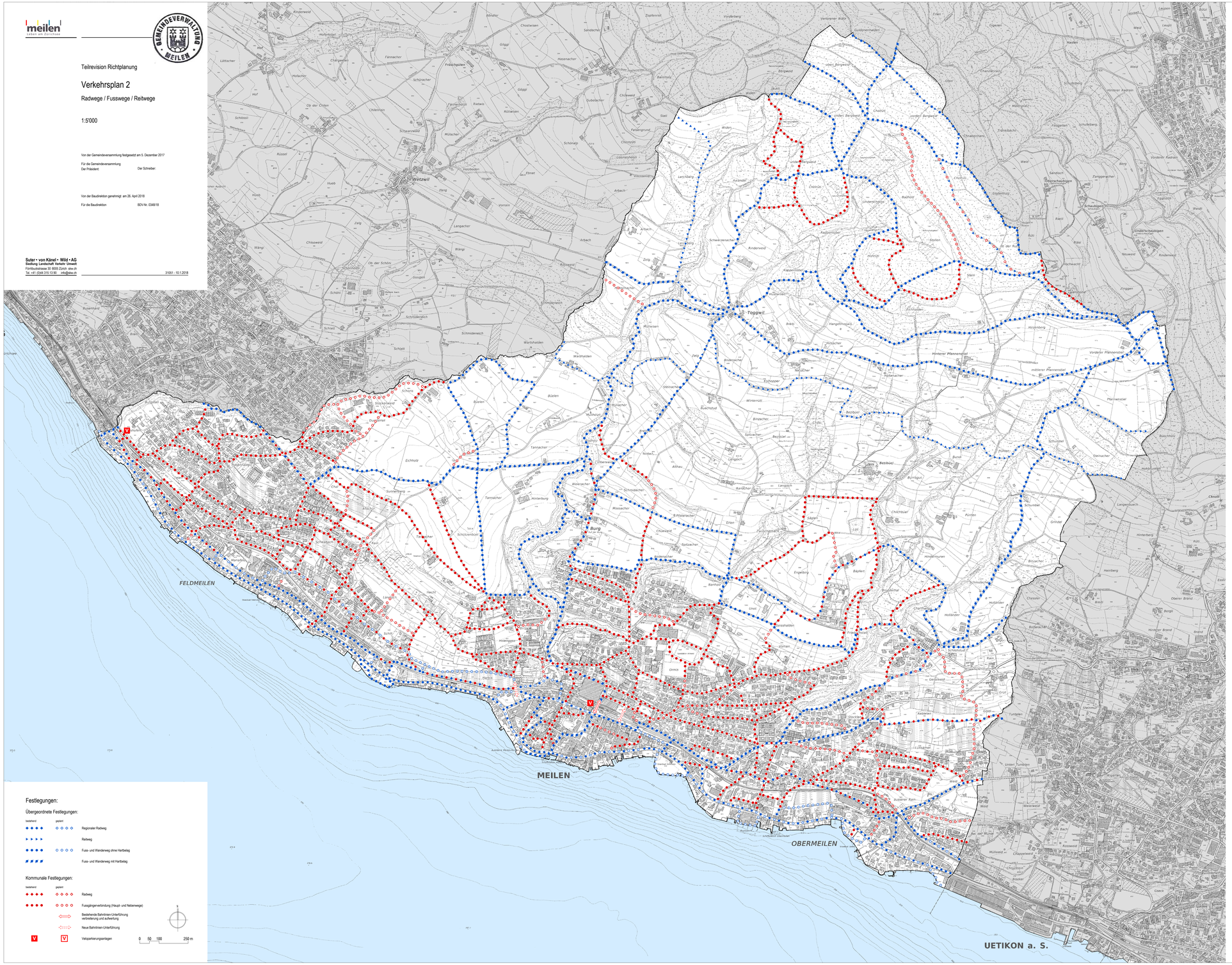

Festlegungen:

Übergeordnete Festlegungen:

bestehend	geplant	
		Regionaler Radweg
		Radweg
		Fuss- und Wanderweg ohne Hartbelag
		Fuss- und Wanderweg mit Hartbelag

Kommunale Festlegungen:

bestehend	geplant	
		Radweg
		Fussgängerverbindung (Haupt- und Nebenwege)
		Bestehende Bahnlinien-Unterführung verbreitern und aufwerten
		Neue Bahnlinien-Unterführung
V	V	Veloparkierungsanlagen

0 50 100 250 m

Bedeutungsplan Fusswege

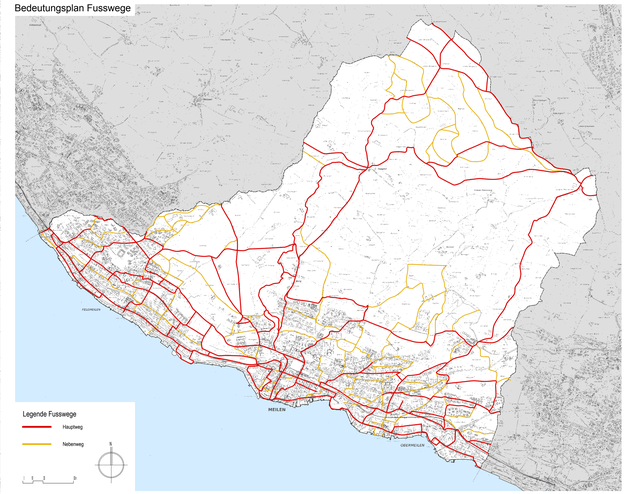

Legende Fusswege
- Hauptweg
- Nebenweg

Bedeutungsplan Velowege

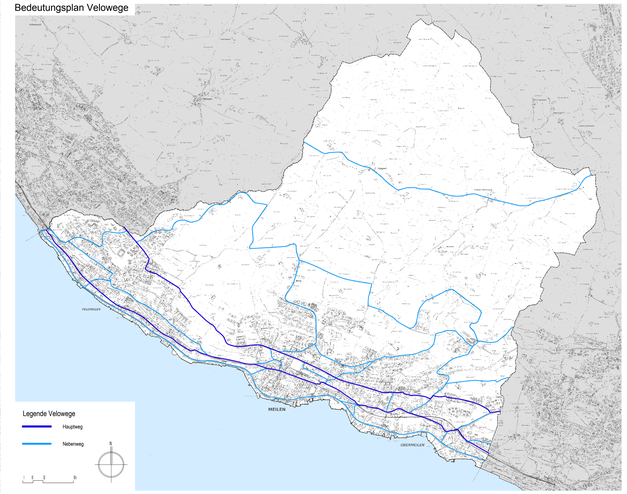

Legende Velowege
- Hauptweg
- Nebenweg