












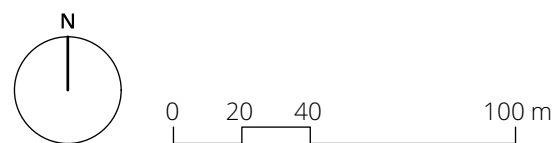


## Festlegungen

-  rot bezeichnete Gebäude
-  grau bezeichnete Gebäude
-  bezeichnete Fassaden
-  ausgeprägte Platz- und Strassenräume
-  wichtige Freiräume
-  Gartenbereiche
-  Kernzonengrenze
-  Perimeter Gebiet Kirchgasse
-  Neubauvorschriften
-  Nutzweise gemäss Art. 11 Abs. 2 BZO

## Informationsinhalte

-  geschützter Baum
-  Gewässer
-  wichtige Freiräume ausserhalb Kernzone



Bearbeitung: Rahel Gamma  
Das Druckdatum entspricht dem Erstellungsdatum.

Grundlagedaten  
Amtliche Vermessung: ARE, GIS Kanton Zürich vom 19. Februar 2018

Die Daten der Fixpunkte, Grenzpunkte und Einzelpunkte sind nach den gültigen Genauigkeits- und Zuverlässigkeitsanforderungen der amtlichen Vermessung bestimmt. Die Bodenbedeckung, Gebäude und Einzelobjekte dienen lediglich der Orientierung. Ihre Lage beruht auf einfachen Messungen ohne Kontrolle, weshalb für deren Richtigkeit keine Gewähr durch den Geometer besteht.

## Nutzungsplanung

# KERNZONENPLAN DORFMEILEN

1:2000

Von der Gemeindeversammlung festgesetzt am 17. September 2020

Namens der Gemeindeversammlung  
Der Präsident: Der Schreiber:

Christoph Hiller Didier Mayenzet

Von der Baudirektion genehmigt am 14. Juni 2021

ARE 20-1592

Datum der öffentlichen Bekanntmachung der Rechtskraft  
der Kantonalen Genehmigung und Inkrafttreten:  
1. Oktober 2021



