










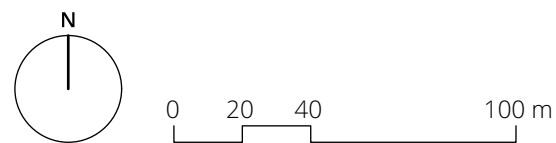


Festlegungen

-  rot bezeichnete Gebäude
-  grau bezeichnete Gebäude
-  bezeichnete Fassaden
-  ausgeprägte Platz- und Strassenräume
-  wichtige Freiräume
-  Kernzonengrenze
-  Neubauvorschriften

Informationsinhalte

-  geschützter Baum
-  Waldabstand
-  Wald
-  Gewässer



Bearbeitung: Rahel Gamma
Das Druckdatum entspricht dem Erstellungsdatum.

Grundlagedaten
Amtliche Vermessung: ARE, GIS Kanton Zürich vom 19. Februar 2018

Die Daten der Fixpunkte, Grenzpunkte und Einzelpunkte sind nach den gültigen Genauigkeits- und Zuverlässigkeitsanforderungen der amtlichen Vermessung bestimmt. Die Bodenbedeckung, Gebäude und Einzelobjekte dienen lediglich der Orientierung. Ihre Lage beruht auf einfachen Messungen ohne Kontrolle, weshalb für deren Richtigkeit keine Gewähr durch den Geometer besteht.

Nutzungsplanung

KERNZONENPLAN DOLLIKON

1:1500

Von der Gemeindeversammlung festgesetzt am 17. September 2020

Namens der Gemeindeversammlung
Der Präsident: Der Schreiber:

Christoph Hiller Didier Mayenzet

Von der Baudirektion genehmigt am 14. Juni 2021

ARE 20-1592

Datum der öffentlichen Bekanntmachung der Rechtskraft
der Kantonalen Genehmigung und Inkrafttreten:
1. Oktober 2021

äusserer Rain

Dollikon

Rothol

Roren

Dollikon

Dollikon

Dollikerrain

Rotholz

Schinhuett

