










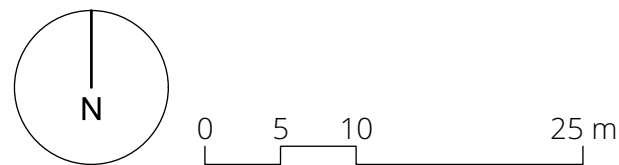


Festlegungen

-  Perimeter
-  quartierprägende Bebauungsstruktur (Hauptvolumen)
-  Anordnungsspielraum für Erweiterungsbauten
-  quartierprägender Grünraum
-  Firstrichtung
-  Waldabstandslinie neu
-  Waldabstandslinie aufzuheben

Informationsinhalte

-  bestehende Hauptgebäude
-  Fussweg kommunal
-  rechtskräftige Baulinie
-  rechtskräftige Waldabstandslinie



Bearbeitung: Anita Brechbühl / Rahel Gamma
Das Druckdatum entspricht dem Erstellungsdatum.

Grundlagedaten

Amtliche Vermessung: ARE, GIS Kanton Zürich vom 19. Februar 2018
ÖREB: ARE, GIS Kanton Zürich vom 19. Dezember 2017

Die Daten der Fixpunkte, Grenzpunkte und Einzelpunkte sind nach den gültigen Genauigkeits- und Zuverlässigkeitsanforderungen der amtlichen Vermessung bestimmt. Die Bodenbedeckung, Gebäude und Einzelobjekte dienen lediglich der Orientierung. Ihre Lage beruht auf einfachen Messungen ohne Kontrolle, weshalb für deren Richtigkeit keine Gewähr durch den Geometer besteht.

Nutzungsplanung

QUARTIERERHALTUNGSZONE UND WALDABSTANDSLINIE AM TOBELWEG

1:500

Von der Gemeindeversammlung festgesetzt am 17. September 2020

Namens der Gemeindeversammlung
Der Präsident:

Der Schreiber:

Christoph Hiller

Didier Mayenzet

Von der Baudirektion genehmigt am 14. Juni 2021

ARE 20-1592

Datum der öffentlichen Bekanntmachung der Rechtskraft
der Kantonalen Genehmigung und Inkrafttreten:

1. Oktober 2021

